













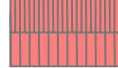








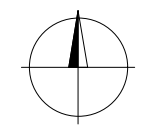





# LEGENDA

-  HRANICE ÚZEMNÍ STUDIE
-  PLOCHA SMÍŠENÁ OBYTNÁ
-  PLOCHY PRO BYDLENÍ
-  VEŘEJNÁ ZELEŇ
-  NAVRŽENÉ PLOCHY DOPRAVNÍ INFRASTRUKTURY OBYTNÁ ZÓNA
-  NAVRŽENÉ PLOCHY PRO PĚŠÍ
-  STÁVAJÍCÍ MÍSTNÍ KOMUNIKACE
-  STÁVAJÍCÍ CYKLOSTEZKA
-  NAVRŽENÁ PARKOVACÍ STÁNÍ
-  PLOCHA VEŘEJNÉHO PROSTRANSTVÍ
-  VEŘEJNÁ ZELEŇ
-  NAVRŽENÁ PARKOVACÍ STÁNÍ
-  STÁVAJÍCÍ CYKLOSTEZKA
-  STÁVAJÍCÍ CYKLOSTEZKA - MIMO ŘEŠENÉ ÚZEMÍ
-  SCHÉMATICKÉ NEZÁVAZNÉ ZNAČKY NAVRŽENÝCH OBJEKTŮ (PŮDORYS A UMÍSTĚNÍ DOMŮ JSOU NEZÁVAZNÉ)
-  STÁVAJÍCÍ OBJEKT
-  ZKLIDNĚNÍ DOPRAVY
-  PŘEDPOKLÁDANÉ PLOCHY VJEZDŮ NA POZEMEK
-  ZELEŇ - NÁVRH
-  POČET NAVRŽENÝCH PARCEL PRO RD + VÝMĚRA
-  PILÍŘ PRO PŘÍPOJKY ROZVODŮ
-  VEŘEJNÉ OSVĚTLENÍ - NÁVRH
-  VYHRAZENÉ PARKOVACÍ MÍSTO



VED. PROJEKTANT	ZODP. PROJEKTANT	KRESLIL	KONTROLOVAL	Projektový atelier AD s.r.o. Ing. arch. Jaroslav Daněk, Husova 4, Č. Budějovice, 370 01 IČ 25194771, tel. 387 311 238, mobil 605 277 998	
Ing.arch.J.Daněk	Ing.arch.J.Daněk	Ing.arch.F.Daněk	Ing.arch.J.Daněk		
INVESTOR	Město Vodňany	FORMÁT	3xA4		
MÍSTO STAVBY	Město Vodňany	DATUM	10/2024		
NÁZEV STAVBY	ÚZEMNÍ STUDIE VODŇANY LOKALITA CHELČICKÁ – NA ŽABCE – 3.ÚS	STUPEŇ PD	Územní studie		
		MĚŘÍTKO	1:1000		
		Č. ZAKÁZKY	63_2024		
		ARCHIVNÍ Č.			
VÝKRES	URBANISTICKÉ ŘEŠENÍ	ČÍS. KOPIE	ČÍS. VÝKRESU 2		