










Základní členění území

-  hranice zastavěného území
-  hranice katastrálního území
-  hranice obce
-  hranice správního obvodu ORP



Zastavitelné plochy

-  plocha smíšená obytná
-  plocha občanské vybavenosti
-  plocha dopravní infrastruktury
-  plocha technické infrastruktury


Dopravní infrastruktura

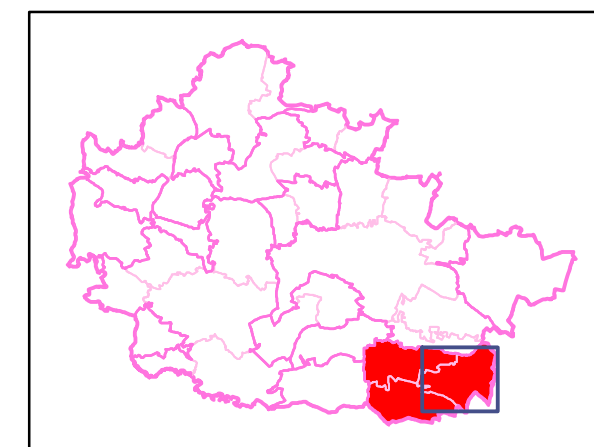
-  silnice I. třídy
-  silnice III. třídy
-  cesta udržovaná
-  cesta neudržovaná
-  železniční trať

Vodní režim

-  vodní tok
-  vodní plocha

Rozhraní a průniky

-  rizikové průniky zastavitelných ploch a krajiny



Podkladová data: ZABAGED ©, ortofoto ©ČÚZK